

Træning									
▷	S								
121	⊗			↘					
122	∇								
123	⊗			∇					
124	⊗			⊗					
125	∇								
126	∇								
127		⊗		L					
128	Λ								
129	U								
130	↙	∇							
131	●	●							
132				⊗					
133	↓	2000		↘					
134	∇								
135	∇								
136	U								
137	∇								
138	⊗			⊗					
139	↘	↘	Y						
140		●							
141	↓	↘	↘	Y					
142	⊗								
143	⊗			⊗					
144	↗			↑					
145	↘	↘	Y						
146	↘	↘	X						
147	→	↘	↘	Y					
148	↘	↘	Y						
149	↘	↘	X						
150	↘			<					
151	2000			↓					
○<									>⊙

www.condes.net 10.5.3 OK Snab

erskoven

:7.500 Ækvidistance: 5 m
f's kortnorm ISOM2017-2

ive x



Orienteringskort udgivet af
Orienteringsklubben SNAB Vejle
under Dansk Orienterings-Forbund

Rekognosceret og renregnet
af medlemmer af OK Snab
Sidst rettet 2023

Grundmateriale:
Danmarks
Højdemodel og
GeoDanmark-data
fra Styrelsen for
Dataforsyning og
Infrastruktur.
Bearbejdet af
MapMagic



Sønderskoven

Målestoksforhold: 1:7.500 Ækvidistance: 5 m

Signaturer efter IOF's kortnorm ISOM2017-2

Specialsignatur: Stor rodskive ✕



Orienteringskort udgivet af
Orienteringsklubben SNAB Vejle
under Dansk Orienterings-Forbund

Rekognosceret og renregnet
af medlemmer af OK Snab
Sidst rettet 2023



Træning				
Begynder	1,7 km			
▷				
1	139	///	///	✓
2	150	///		<
3	140		●	⌈
4	146	///	///	✕
5	141	↓	///	✓
6	142	○		⌈
7	147	→	///	✓
8	148	///	///	✓
9	149	///	///	✕
○<	190 m	>○		

Grundmateriale:
Danmarks
Højdemodel og
GeoDanmark-data
fra Styrelsen for
Dataforsyning og
Infrastruktur.
Bearbejdet af
MapMagic

Sønderskoven

Målestoksforhold: 1:7.500 Ækvidistance: 5 m

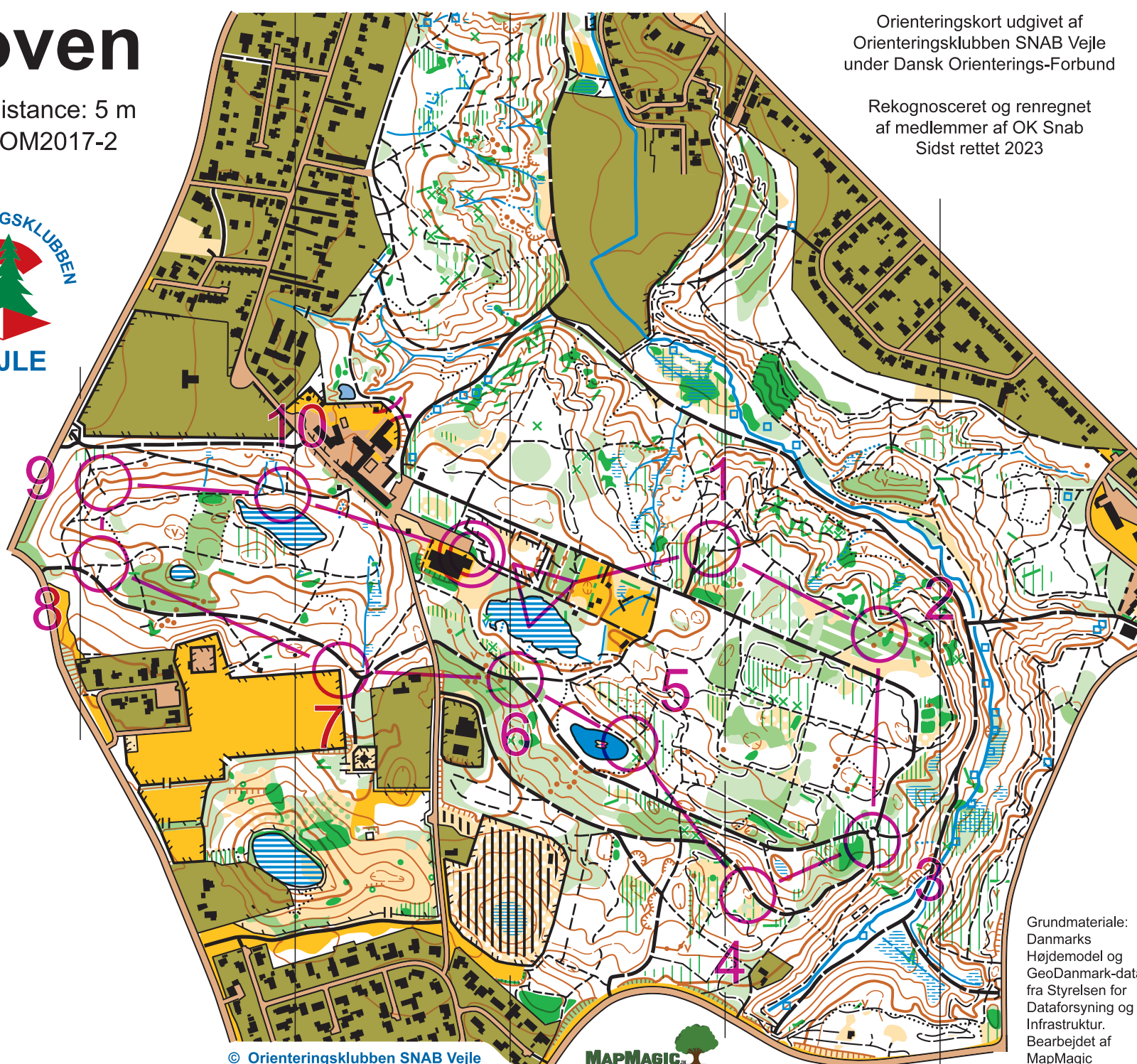
Signaturer efter IOF's kortnorm ISOM2017-2

Specialsignatur: Stor rodskive ✕



Orienteringskort udgivet af
Orienteringsklubben SNAB Vejle
under Dansk Orienterings-Forbund

Rekognosceret og renregnet
af medlemmer af OK Snab
Sidst rettet 2023



Grundmateriale:
Danmarks
Højdemodel og
GeoDanmark-data
fra Styrelsen for
Dataforsyning og
Infrastruktur.
Bearbejdet af
MapMagic

Træning				
Let	2,7 km			
▷				
1	139	/ /	/	
2	140	↑	●	↑
3	141	↓	/ /	/
4	142	○		↑
5	148	/ /	/	
6	149	/	×	
7	144	↗		↑
8	145	/	/	
9	128	∩		↓
10	151	⚡		↓
○<	275 m	>○		

www.condes.net 10.5.3 OK Snab

© Orienteringsklubben SNAB Vejle



Sønderskoven

Målestoksforhold: 1:7.500 Ækvidistance: 5 m

Signaturer efter IOF's kortnorm ISOM2017-2

Specialsignatur: Stor rodskive ✕

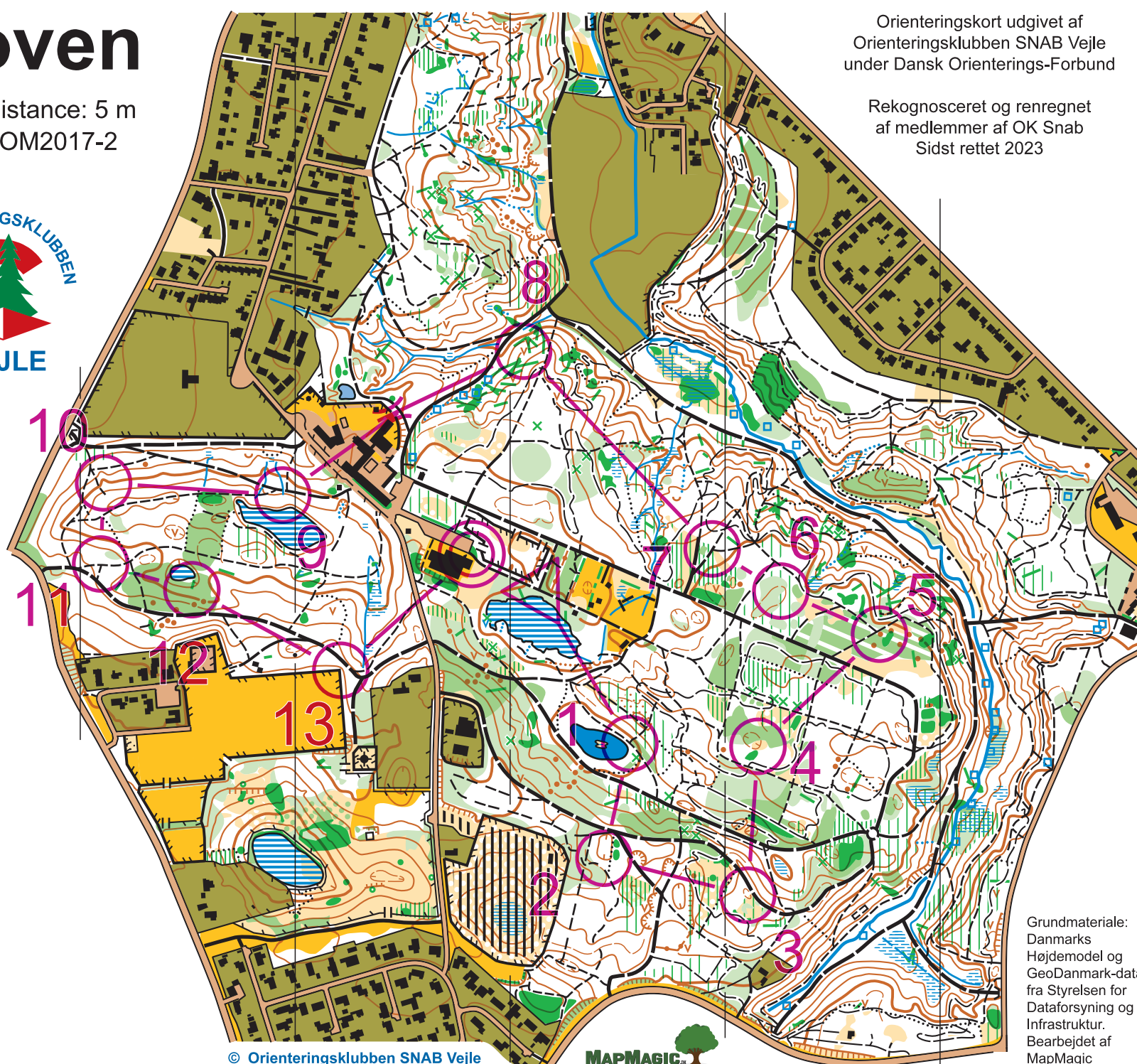


Orienteringskort udgivet af
Orienteringsklubben SNAB Vejle
under Dansk Orienterings-Forbund

Rekognosceret og renregnet
af medlemmer af OK Snab
Sidst rettet 2023

Træning				
Mellemsvår	3,1 km			
▷				
1	148	/ /	Y	
2	143	⊖		⊖
3	142	○		⊖
4	124	⊖		⊖
5	140		●	⊖
6	138	○		⊖
7	139	/ /	Y	
8	130	✓	V	
9	151	⊖		⊖
10	128	Λ		
11	145	/ /	Y	
12	123	⊗		Y
13	144	⊖		⊖
○	250 m	○		

www.condes.net 10.5.3 OK Snab



© Orienteringsklubben SNAB Vejle



Grundmateriale:
Danmarks
Højdemodel og
GeoDanmark-data
fra Styrelsen for
Dataforsyning og
Infrastruktur.
Bearbejdet af
MapMagic

Sønderskoven

Målestoksforhold: 1:7.500 Ækvidistance: 5 m

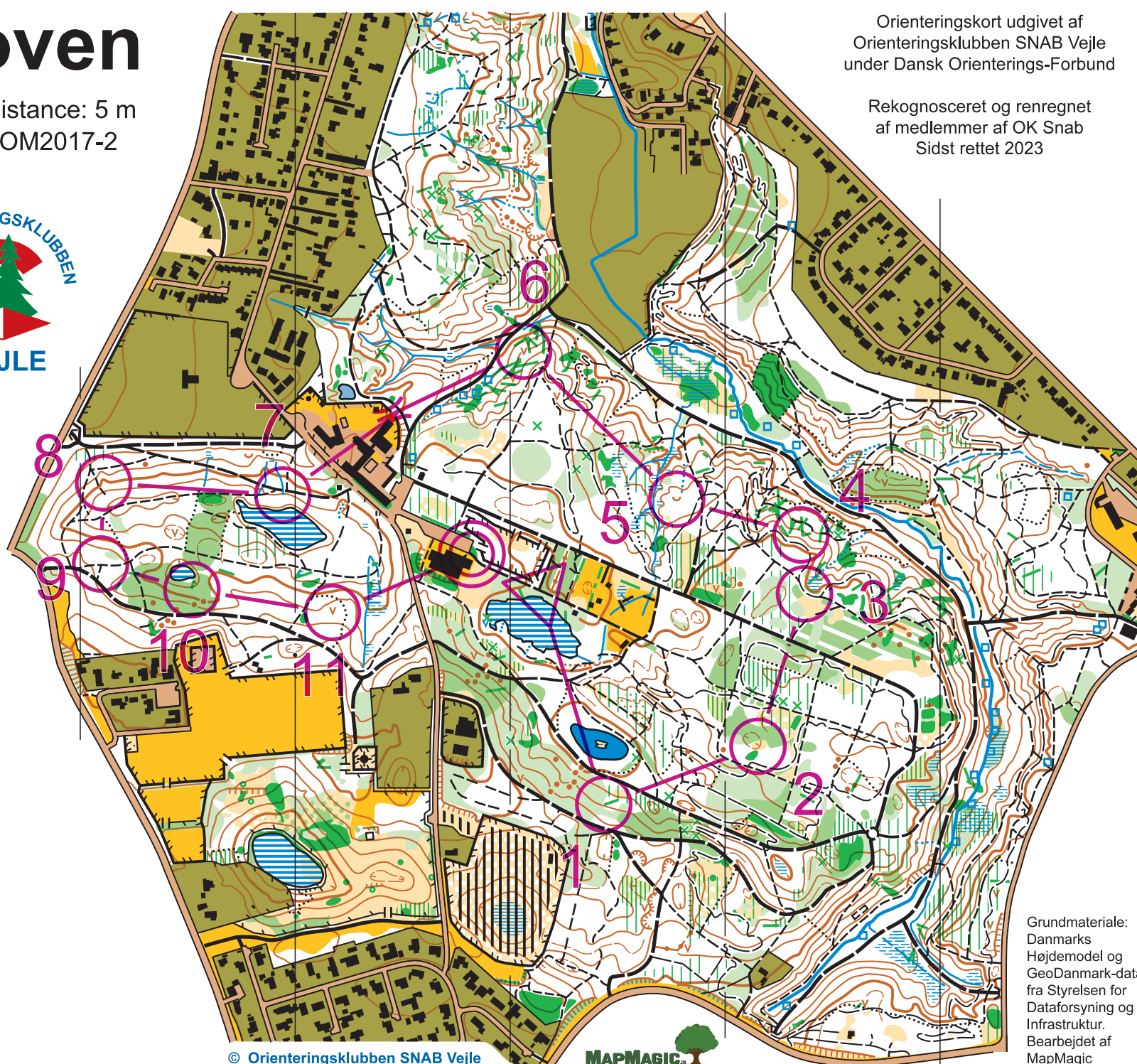
Signaturer efter IOF's kortnorm ISOM2017-2

Specialsignatur: Stor rodskive ✕



Orienteringskort udgivet af
Orienteringsklubben SNAB Vejle
under Dansk Orienterings-Forbund

Rekognosceret og renregnet
af medlemmer af OK Snab
Sidst rettet 2023



Træning				
Svær kort	2,6 km			
▷				
1	121	✕		↘
2	124	⊙		⊙
3	150	↗	<	
4	127		✕	└
5	129	⊂		
6	130	✓	∨	
7	151	⚡		└
8	128	∩		
9	145	↗	↘	
10	123	✕		∨
11	122	∨		
○<	200 m		>○	

Grundmateriale:
Danmarks
Højdemodel og
GeoDanmark-data
fra Styrelsen for
Dataforsyning og
Infrastruktur.
Bearbejdet af
MapMagic

Sønderskoven

Målestoksforhold: 1:7.500 Ækvidistance: 5 m

Signaturer efter IOF's kortnorm ISOM2017-2

Specialsignatur: Stor rodskive ✕

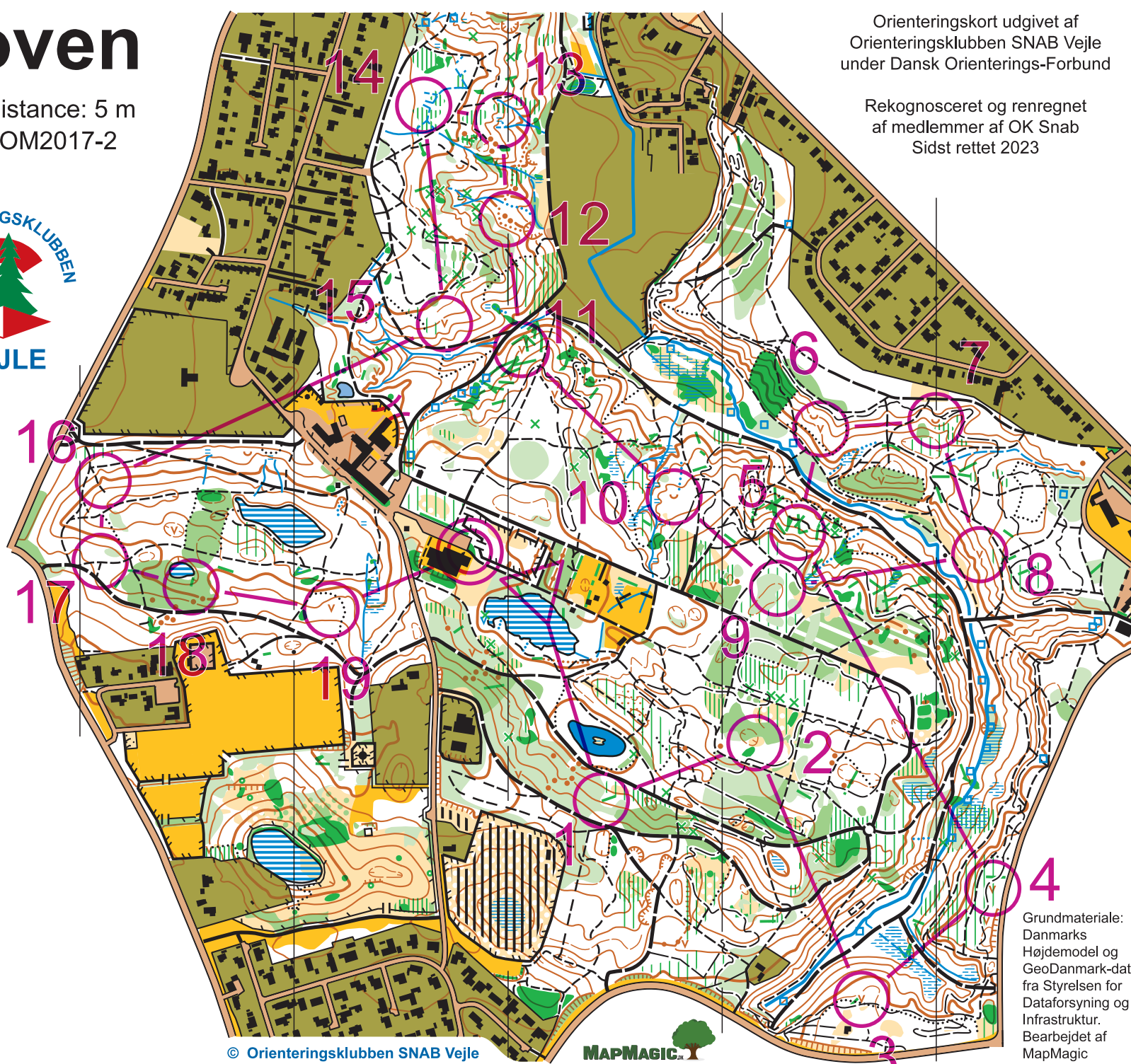
Orienteringskort udgivet af
Orienteringsklubben SNAB Vejle
under Dansk Orienterings-Forbund

Rekognosceret og renregnet
af medlemmer af OK Snab
Sidst rettet 2023



Træning				
Svær	lang	5,0 km		
▷				
1	121	⊗		↘
2	124	⊙		⊙
3	125	∇		
4	126	∇		
5	127	⊕		└
6	135	∇		
7	136	∪		
8	137	∇		
9	138	⊙		⊙
10	129	∪		
11	130	↙	∇	
12	131	● ●		⊖
13	132	≡		⊙
14	133	↓	⊗	↖
15	134	∇		
16	128	∩		
17	145	↗ ↘		
18	123	⊗		∇
19	122	∇		
⊙		200 m		⊙

www.condes.net 10.5.3 OK Snab



© Orienteringsklubben SNAB Vejle



Grundmateriale:
Danmarks
Højdemodel og
GeoDanmark-data
fra Styrelsen for
Dataforsyning og
Infrastruktur.
Bearbejdet af
MapMagic