














Signaturforklaring

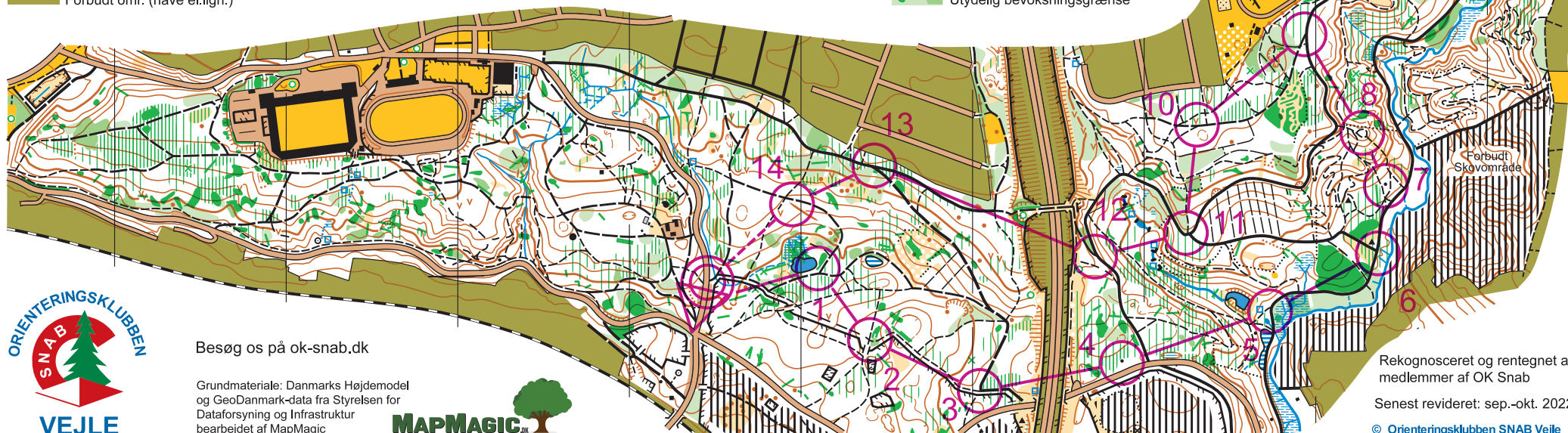
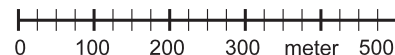
- | | |
|---|------------------------------|
|  | Motorvej |
|  | Vej bredere end 7 m |
|  | Vej 5 - 7 m |
|  | Mindre vej |
|  | God skovvej |
|  | God sti, skovvej |
|  | Sti. Utydelig sti |
|  | Hugning |
|  | Jernbane. Tunnel / bro |
|  | Højt hegn. Passage i hegn |
|  | Parkeringsareal |
|  | Forbudt område |
|  | Forbudt omr. (have el.lign.) |

- | | |
|---|--------------------------|
|  | Højdekurver |
|  | Tællekurve |
|  | Hjælpekurve |
|  | Hældningsstreg |
|  | Høj. Punkthøj |
|  | Lavning. Lille lavning |
|  | Ujævnt terræn. Hul |
|  | Rende. Lille rende |
|  | Jorddige. Stendige / mur |
|  | Skrænt, passabel |
|  | impass. / betonkant |
|  | Sten. Stor sten |

- | | |
|---|-----------------|
|  | Lille sø / dam |
|  | Vandhul |
|  | Bred grøft / å |
|  | Grøft / bæk |
|  | Lille grøft |
|  | Smal mose |
|  | Impassabel mose |
|  | Mose. Åben mose |
|  | Blød bund |
|  | Brønd. Kilde |
|  | Bro / spang |

- Bygning
- Markant træ
- × Rodskive
- T Lille tårn
- ↑ Fodersted
- × Betonrør

- | | |
|---|------------------------------|
|  | Åbent kulturland |
|  | m. spredte: Træer. Buske |
|  | Åbent område |
|  | m. spredte: Træer. Buske |
|  | Langsomt gennemløbelig: Skov |
|  | Underskov |
|  | Svært gennemløbelig: Skov |
|  | Underskov |
|  | Svært gennemtrængelig skov |
|  | Bedre gennemløbsretning |
|  | Markant skovgrænse |
|  | Bevoksningsgrænse |
|  | Utdydelig bevoksningsårøelse |



Besøg os på ok-snab.dk

Grundmateriale: Danmarks Højdemodel
og GeoDanmark-data fra Styrelsen for
Dataforsyning og Infrastruktur
bearbejdet af MapMagic



Rekognosceret og rentegnet af medlemmer af OK Snab

Senest revideret: sep.-okt. 2022

© Orienteringsklubben SNAB Vejle

I kolonne to i skemaet er angivet det nummer, som står på postskiltet i skoven

Nørreskovens Find vej		
Let 1	3,1 km	
		
1	10	Lille sø, Sydøst-side
2	14	Sti Sti -kryds
3	9	Sti Sti -sammenløb

www.condes.net 10.4.0 OK Snab
Nørreskovens Find vej maj 2021.wcd

4	24	Sten
5	22	Sti
6	27	Sti Grøft -sammenløb
7	26	Sten
8	11	Høj
9	30	Sti Sti -sammenløb

10	29	Sti Sti -sammenløb
11	28	Sti Sti -kryds
12	23	Sti Sti -sammenløb
13	7	Sti Sti -sammenløb
14	13	Rende, Nordvest-ende

○----- **200 m** ----->◎

God tur