

















NØRRESKOVEN

Målestoksforhold 1:10.000












Ækvivalens 5 m. 2010













Signaturer efter IOF's kortnorm

Signaturforklaring

-  Motorvej
-  Landevej
-  Vej
-  Mindre vej
-  God skovvej
-  God sti, skovvej
-  Sti, utydelig sti
-  Hugning
-  Jernbane
-  Tunnel
-  Stendige, mur
-  Højt hegn, passage i hegn
-  Bebyggelse, Have
-  Bygning
-  Forbudt område
-  Parkeringsareal

-  T T Lille tårn
-  ↑ ↑ Fodersted
-  • • Sten, stor sten
-  x x Betonrør
-  ~ ~ Kurve
-  ~ ~ Tællekurve
-  ~ ~ Hjælpekurve
-  ~ ~ Hældningsstreg
-  ~ ~ Jordskrænt
-  ~ ~ Jorddige
-  ~ ~ Rende
-  ~ ~ Høj, Punkthøj
-  ~ ~ Lavning, Lille lavning
-  ~ ~ Hul
-  ~ ~ Ujævnt terræn

-  v v Lille sø, Dam
-  v v Vandhul
-  ~ ~ Bred grøft, Å
-  ~ ~ Grøft, Bæk
-  ~ ~ Lille grøft
-  ~ ~ Smal mose
-  ~ ~ Impassabel mose
-  ~ ~ Mose, Åben mose
-  ~ ~ Blød bund
-  ~ ~ Brønd, Kilde
-  ~ ~ Bro, spang

-  Åbent kulturland
-  Åbent kulturland med spredt bevoksning
-  Åbent område
-  Åbent område med spredt bevoksning
-  Langsomt gennemløbelig Skov - Underskov
-  Svært gennemløbelig Skov - Underskov
-  Svært gennemtrængelig skov
-  Bedre gennemløbsretning
-  Markant skovgrænse
-  Bevokningsgrænse
-  Utydelig bevokningsgrænse
-  Markant Træ



Poster i skoven		
Start 3 begynder	2,6 km	
1	20	Sti - kryds
2	21	Brønd
3	25	Vej Sti - sammenløb
4	27	Grøft, V-ende
5	22	Sten
6	23	Vej Sti - sammenløb
7	28	Vej Sti - kryds
8	29	Sti - sammenløb
9	30	Vej Sti - sammenløb
10	19	Vej Sti - sammenløb
○ --- 175 m --- > ○		



www.condes.net 8.2.2011